

**Souřadnicový systém S-JTSK**  
**Výškový systém Bpv**



Změna:	Název změny:	Datum:	Provedl:	Podpis:







Investor: <b>Středočeský kraj</b> Zborovská 11 150 21 Praha 5		Objednatel: <b>Středočeský kraj</b> Zborovská 11 150 21 Praha 5
--	---	--

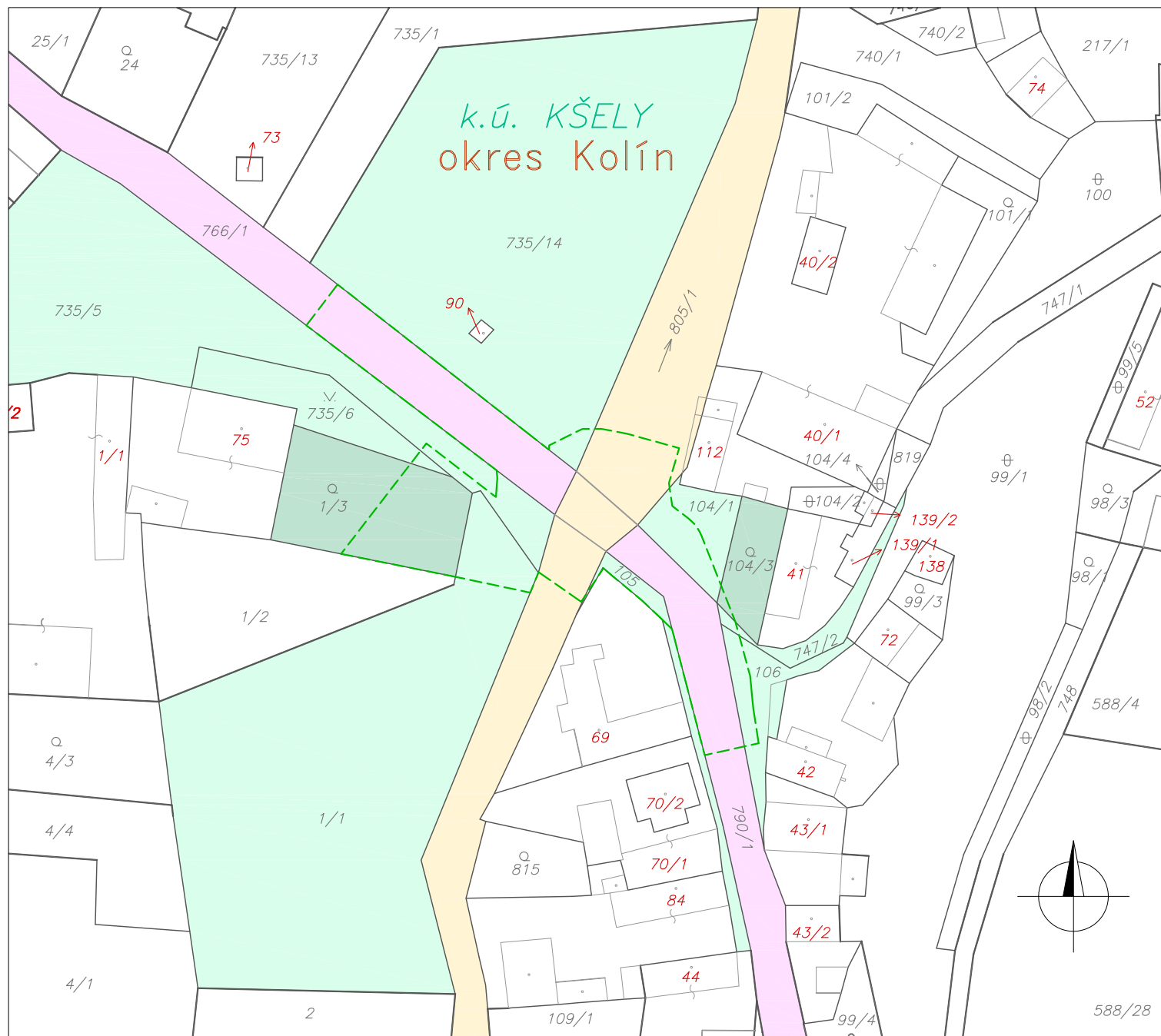
<b>METROPROJEKT Praha a.s.</b> nám. I. P. Pavlova 2/1786 120 00 Praha 2 <b>gen. ředitel: Ing. David Krása</b> tel.: +420 296 154 105 www.metroprojekt.cz info@metroprojekt.cz		Souprava číslo:
---	--	-----------------

HIP: <b>Ing. Jan PEŠATA</b> tel.: +420 296 154 311 Stupeň: <b>PDPS</b>	Podpis: 	Název a účel díla: <b>Oprava mostu ev. č. 10812-1</b> <b>Most přes potok v obci Kšely</b>
---	--	---

Zpracovatelský útvar: <b>S-60</b> tel.: +420 296 154 209 Vedoucí útvaru: <b>Ing. Zbyněk PĚNKA</b>	Podpis: 	Název části díla: <b>SOUVISEJÍCÍ DOKUMENTACE</b>	<b>G</b>
---	--	---	----------

Odpovědný projektant: <b>Ing. Jan PEŠATA</b>	Podpis: 	Název přílohy: <b>Majetkoprávní elaborát</b>	Změna:
Vypracoval: <b>Ing. Milena MEDŘICKÁ</b>	Podpis: 		Číslo příl.: <b>000</b>
Skart. znak: <b>V20/2037</b>	Datum: <b>02/2016</b>		
Počet formátů: <b>3 x A4</b>	Měřítko: <b>1 : 1000</b>	IČD: <b>15 6586 002 00 05 04</b>	

	pozemek KN ve vlastnictví : Česká republika, právo hospodařit : Povodí Vltavy, státní podnik
	pozemek KN ve vlastnictví : Středočeský kraj, hospodaření : Krajská správa a údržba silnic Středočeského kraje, příspěvková organizace
	pozemek KN ve vlastnictví : Obec Kšely
	pozemek KN ve vlastnictví : Obec Kšely – s ochranou ZPF
	2460 hranice parcel KN, parcelní čísla KN
	území dotčené stavbou – dočasný zábor krátkodobý



## Majetkoprávní situace

**07/2015**

**Oprava mostu ev. č. 10812-1 Most přes potok v obci Kšely  
DSP**

**Soupis dotčených nemovitostí  
- zábory stavby**

k. ú. Kšely ( 782815 )

Soupis dotčených nemovitostí - výpis ze Souboru popisných informací Katastru nemovitostí ( SPI KN )									Zábory stavby		
Číslo katastrální parcely KN	Vlastník ( správce )	Adresa vlastníka ( správce )	Podíl	LV	Druh pozemku	Využití pozemku	Výměra m <sup>2</sup>	Ochrana	trvalý m <sup>2</sup>	dočasný dlouhodobý m <sup>2</sup>	dočasný krátkodobý m <sup>2</sup>
1/1	Obec Kšely	Kšely, č.p. 10, 28201 Kšely		10001	ostatní plocha	sportoviště a rekreační plocha	3 208	-	-	-	138
1/3	Obec Kšely	Kšely, č.p. 10, 28201 Kšely		10001	zahrada		565	ZPF	-	-	267
104/1	Obec Kšely	Kšely, č.p. 10, 28201 Kšely		10001	ostatní plocha	ostatní komunikace	172	-	-	-	105
104/3	Obec Kšely	Kšely, č.p. 10, 28201 Kšely		10001	zahrada		177	ZPF	-	-	6
105	Obec Kšely	Kšely, č.p. 10, 28201 Kšely		10001	ostatní plocha	ostatní komunikace	130	-	-	-	43
106	Obec Kšely	Kšely, č.p. 10, 28201 Kšely		10001	ostatní plocha	ostatní komunikace	224	-	-	-	58
735/5	Obec Kšely	Kšely, č.p. 10, 28201 Kšely		10001	ostatní plocha	ostatní komunikace	4 331	-	-	-	114
735/6	Obec Kšely	Kšely, č.p. 10, 28201 Kšely		10001	ostatní plocha	zeleň	299	-	-	-	10
735/14	Obec Kšely	Kšely, č.p. 10, 28201 Kšely		10001	ostatní plocha	ostatní komunikace	3 422	-	-	-	29
747/2	Obec Kšely	Kšely, č.p. 10, 28201 Kšely		10001	ostatní plocha	ostatní komunikace	114	-	-	-	8
766/1	Středočeský kraj Krajská správa a údržba silnic Středočeského kraje, příspěvková organizace ( s )	Zborovská 81/11, Smíchov, 15000 Praha 5 Zborovská 81/11, Smíchov, 15021 Praha		332	ostatní plocha	silnice	9 348	-	-	-	451
790/1	Středočeský kraj Krajská správa a údržba silnic Středočeského kraje, příspěvková organizace ( s )	Zborovská 81/11, Smíchov, 15000 Praha 5 Zborovská 81/11, Smíchov, 15021 Praha		332	ostatní plocha	silnice	10 848	-	-	-	308
805/1	Česká republika Povodí Labe, státní podnik ( s )	Víta Nejedlého 951/8, Slezské Předměstí, 50003 Hradec Králové		1423	vodní plocha	koryto vodního toku přirozené nebo upravené	4 922	-	-	-	367

Celkem stavba v k.ú. ( m <sup>2</sup> ) :	0	0	1 904
	1 904		